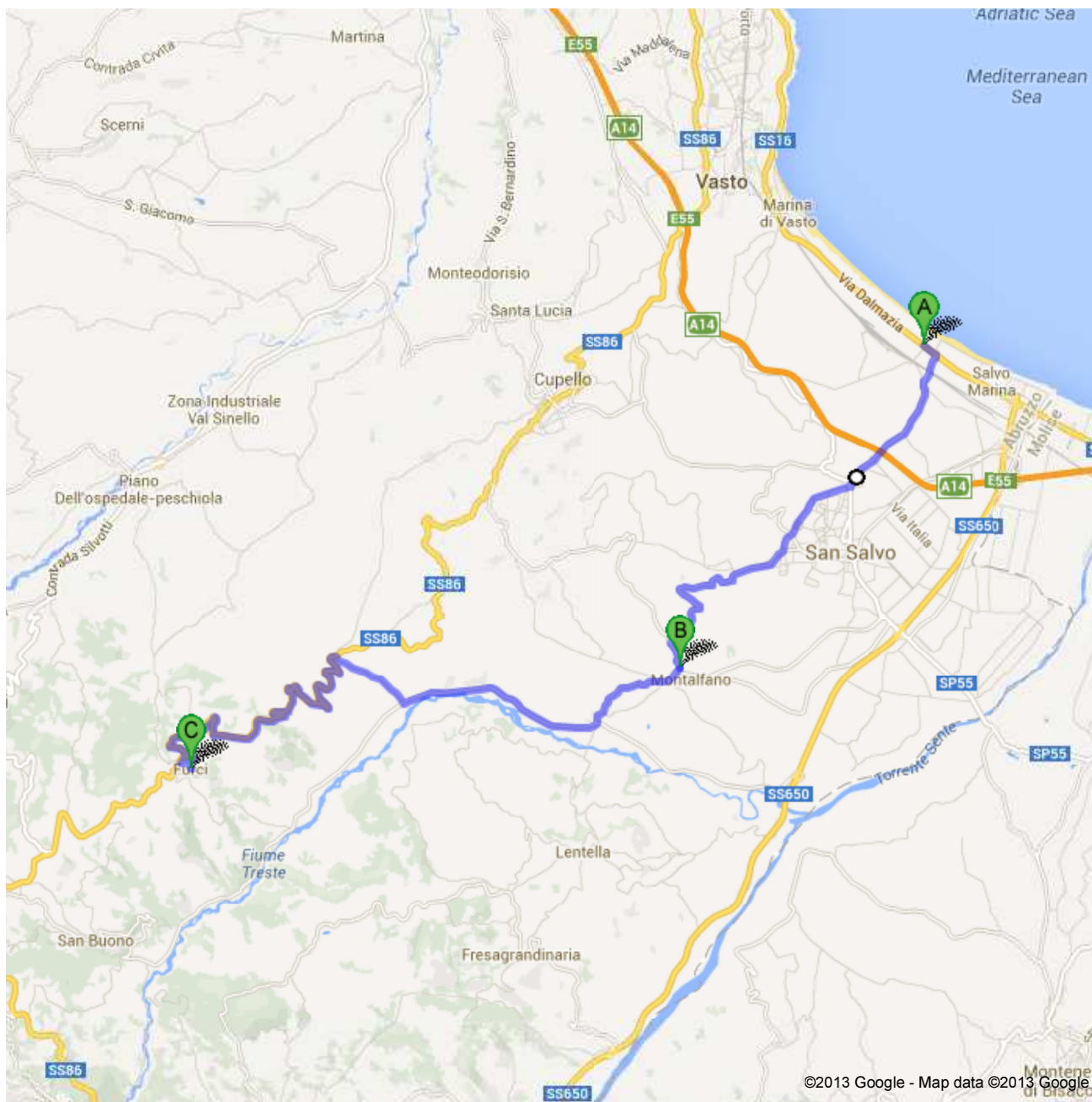














**Indicazioni stradali per Furci CH**  
**24,8 km – circa 34 min**




 SS16

	1. Procedi in direzione <b>sudest</b> su <b>SS16</b>	270 m 270 m (totale)
	2. Alla rotonda prendi la <b>1a</b> uscita e imbocca <b>Via Grasceta</b> Attraversa la rotonda Circa 4 min	3,0 km 3,2 km (totale)
	3. Alla rotonda prendi la <b>2a</b> uscita e imbocca <b>Strada Circonvallazione</b> Circa 4 min	1,9 km 5,2 km (totale)
	4. Svolta a destra e imbocca <b>Corso Giuseppe Garibaldi</b> Circa 6 min	3,9 km 9,0 km (totale)
	5. Svolta a sinistra Circa 1 min	500 m 9,5 km (totale)
<b>Totale: 9,5 km – circa 15 min</b>		

 Strada sconosciuta 0,0 km (totale)

	6. Procedi in direzione <b>sud</b>	14 m 14 m (totale)
	7. Prendi la 1a a destra Circa 7 min	5,8 km 5,8 km (totale)
	8. Svolta a destra verso <b>SS86</b> Circa 3 min	1,6 km 7,4 km (totale)
	9. Svolta a sinistra e imbocca <b>SS86</b> Circa 7 min	7,3 km 14,7 km (totale)
	10. Svolta a destra per rimanere su <b>SS86</b>	300 m 15,0 km (totale)
	11. Prendi la 2a a sinistra verso <b>Via I Vicenne</b>	140 m 15,1 km (totale)
	12. Svolta a destra e imbocca <b>Via I Vicenne</b>	150 m 15,3 km (totale)
<b>Totale: 15,3 km – circa 19 min</b>		

 Furci CH

Queste indicazioni stradali servono solo per pianificare il viaggio. Le condizioni stradali e di esercizio potrebbero differire dai risultati delle mappe a causa di lavori in corso, traffico, meteo o altri eventi. Pianifica il tuo percorso considerando questi fattori. Rispetta la segnaletica stradale.

Map data ©2013 Google

Le indicazioni stradali erano errate? Cerca il tuo percorso su [maps.google.it](https://maps.google.it) e fai clic su "Segnala un problema" in basso a sinistra.

Si parte dall'hotel Excelsior, lunghezza tragitto A/R km 56

Percorso breve, moderatamente impegnativo

Da San Salvo si prende per Montalfano e si giunge al bivio della foto ove si gira a destra



Strada sotto il sole poco trafficata. Pendenza moderata sino al primo bivio del Fondo Valle Treste.

Da li inizia la salita con pendenze abordabili ma costanti. Tratto di 7 km.

La durata della salita e la costante esposizione al sole si fanno sentire.

Si passa davanti a diverse ville, frequenti incontri con fauna selvatica

L'ingresso al centro vecchio di Furci è ben segnalato. Si prende a sinistra al primo bivio.



RITORNO PER LA STESSA STRADA. OVVIAMENTE AGEVOLE, TUTTO IN PENDENZA.



Dal paese vecchio attraverso una stradina in moderata pendenza si accede alla parte nuova.



I vicoli, tutti con gradini



La facciata della Chiesa



Altra vista del Torrione d'ingresso





# Trigno Sinello Amore a prima visita



## Comune di Furci

### Borgo fortificato



 Il borgo di questo Stato di Furci è quello del barone Tringone di Furci, il cui nome è Tringone. Tringone di Furci è il nome della famiglia Tringone di Furci, il cui nome è Tringone. Tringone di Furci è il nome della famiglia Tringone di Furci, il cui nome è Tringone. Tringone di Furci è il nome della famiglia Tringone di Furci, il cui nome è Tringone.

 The name of this State of Furci is that of the baron Tringone of Furci, whose name is Tringone. Tringone of Furci is the name of the family Tringone of Furci, whose name is Tringone. Tringone of Furci is the name of the family Tringone of Furci, whose name is Tringone.







Il borgo di questo Stato di Furci è quello del barone Tringone di Furci, il cui nome è Tringone. Tringone di Furci è il nome della famiglia Tringone di Furci, il cui nome è Tringone. Tringone di Furci è il nome della famiglia Tringone di Furci, il cui nome è Tringone. Tringone di Furci è il nome della famiglia Tringone di Furci, il cui nome è Tringone.


The name of this State of Furci is that of the baron Tringone of Furci, whose name is Tringone. Tringone of Furci is the name of the family Tringone of Furci, whose name is Tringone. Tringone of Furci is the name of the family Tringone of Furci, whose name is Tringone.

Da visitare in questo comune: / Visiting in this municipal district

-  Santuario Beato Angelo / Beato Angelo Shrine
-  Chiesa di San Sabino Vescovo / Church of San Sabino Vescovo

Da visitare nei dintorni: / Places of interest in the surroundings

- Gissi**
-  Chiesa di Santa Maria Assunta / Church of Santa Maria Assunta
- San Buono**
-  Museo per l'Arte e l'Architettura del Vestire / Art and Architecture Museum of the Vestire Area
- Capello**
-  Chiesa della Natività di Santa Santissima / Church of Nativity of Santa Maria Santissima
- Carpineto Sinello**
-  Museo del Mulo / The Mule Museum
- Montedorsillo**
-  Santuario Madonna delle Grazie / Santuario Madonna delle Grazie
-  Castello di Montedorsillo / Castello di Montedorsillo





Bellissima la vista sulla valle dal robusto Torrione d'ingresso.